



Avvertenza: IN ASSENZA DI INCAZIONI, PROSEGUIRE SULLA STRADA CHE SI STA PERCORRENDO

altimetria - altitude	località / place	stradario - roads	indicazioni- indications	direzione direction	descrizione description	km parziali parziali km	km percorsi covered km	km da percorrere km to be covered	media oraria average speed	
									18	30
113	ROMA	VIA BERGAMO	PARTENZA - presso Cicli Lazzaretti			0,000	0,000	192,100	06:30	06:30
113	ROMA	PIAZZA FIUME	proseguire dritto	↑		0,040	0,040	192,060	06:30	06:30
113	ROMA	PIAZZA FIUME	svoltare a SIN	←		0,070	0,110	191,990	06:30	06:30
113	ROMA	VIA SULPICIO MASSIMO	svoltare a SIN	←		0,070	0,180	191,920	06:30	06:30
112	ROMA	CORSO D'ITALIA	svoltare a DX	→		0,020	0,200	191,900	06:30	06:30
111	ROMA	PIAZZALE DI PORTA PIA	proseguire dritto	↑		0,177	0,377	191,723	06:31	06:30
108	ROMA	VIALE DEL POLICLINICO	proseguire dritto	↑		0,023	0,400	191,700	06:31	06:30
109	ROMA	VIALE DEL POLICLINICO	proseguire dritto	↑		0,288	0,688	191,412	06:32	06:31
108	ROMA	VIA G. B. MORGAGNI	proseguire dritto	↑		0,362	1,050	191,050	06:33	06:32
101	ROMA	PIAZZA SALERNO	proseguire dritto	↑		0,400	1,450	190,650	06:34	06:32
95	ROMA	VIA BARI	proseguire dritto	↑		0,030	1,480	190,620	06:34	06:32
86	ROMA	VIA CATANIA	proseguire dritto	↑		0,260	1,740	190,360	06:35	06:33
76	ROMA	PIAZZALE DELLE PROVINCE	proseguire dritto	↑		0,360	2,100	190,000	06:37	06:34
75	ROMA	VIA DELLA LEGA LOMBARDA	proseguire dritto	↑		0,090	2,190	189,910	06:37	06:34
74	ROMA	PIAZZA CARLO MAGNO	proseguire dritto	↑		0,130	2,320	189,780	06:37	06:34
73	ROMA	SR5-SS5 VIA TIBURTINA	proseguire dritto - tenere leggermente la sinistra	↑		0,170	2,490	189,610	06:38	06:34
77	ROMA	SR5-SS5 VIA TIBURTINA	ponte Tiburtino - proseguire dritto	↑		0,590	3,080	189,020	06:40	06:36
73	ROMA	SR5-SS5 VIA TIBURTINA	proseguire dritto	↑		0,170	3,250	188,850	06:40	06:36
71	ROMA	SR5-SS5 VIA TIBURTINA	intersezione con via dei Fiorentini - proseguire dritto	↑		1,720	4,970	187,130	06:46	06:39
73	ROMA	SR5-SS5 VIA TIBURTINA	proseguire leggermente a dx su SR5/SS5	↑		1,820	6,790	185,310	06:52	06:43
69	ROMA	SR5-SS5 VIA TIBURTINA	intersezione con G.R.A. - proseguire dritto	↑		3,010	9,800	182,300	07:02	06:49
98	TIVOLI TERME	SR5-SS5 VIA TIBURTINA	TENERE LA DX PER EVITARE IL SOTTOPASSO	↑		1,920	11,720	180,380	07:09	06:53
99	TIVOLI TERME	SR5-SS5 VIA TIBURTINA	rotonda - proseguire dritto - dir. TIVOLI	↑		2,930	14,650	177,450	07:18	06:59
98	TIVOLI TERME	SR5-SS5 VIA TIBURTINA	rotonda - proseguire dritto - dir. TIVOLI	↑		1,470	16,120	175,980	07:23	07:02

LARGO SOLE TEAM

rilevazioni percorsi, rendering su planimetrie e altimetrie
redazione roadbook, documenti e pratiche di manifestazione
segnalazione percorsi con tabellatura propria







Avvertenza: IN ASSENZA DI INCAZIONI, PROSEGUIRE SULLA STRADA CHE SI STA PERCORRENDO

altimetria - altitude	località / place	stradario - roads	indicazioni- indications	direzione direction	descrizione description	km parziali partial km	km percorsi covered km	km da percorrere km to be covered	media oraria average speed	
									18	30
99	TIVOLI TERME	SR5-SS5 VIA TIBURTINA	rotonda - proseguire dritto - dir. TIVOLI			2,230	18,350	173,750	07:31	07:06
99	TIVOLI TERME	SR5-SS5 VIA TIBURTINA	Terme Acqua Albule - proseguire dritto			2,400	20,750	171,350	07:39	07:11
90	GUIDONIA	SR5-SS5 VIA TIBURTINA	rotonda cave di marmo - proseguire dritto			2,510	23,260	168,840	07:47	07:16
88	GUIDONIA	SR5-SS5 VIA TIBURTINA	rotonda centri commerciali - 2a uscita			0,240	23,500	168,600	07:48	07:17
86	TIVOLI	SR5-SS5 VIA TIBURTINA	dopo ponte sull'Aniene seguire a dx			0,650	24,150	167,950	07:50	07:18
86	TIVOLI	SR5-SS5 VIA TIBURTINA	svoltare a SIN dir TIVOLI centro			0,100	24,250	167,850	07:50	07:18
96	TIVOLI	SR5-SS5 VIA TIBURTINA	proseguire dritto - tenere la dx			0,200	24,450	167,650	07:51	07:18
250	TIVOLI	SR5-SS5 VIA TIBURTINA	TIVOLI			3,700	28,150	163,950	08:03	07:26
280	TIVOLI	SR5-SS5	PIAZZA G. GARIBALDI - proseguire a DX			0,900	29,050	163,050	08:06	07:28
280	TIVOLI	SR5-SS5	PIAZZALE DELLE NAZIONI UNITE - proseguire dritto			0,130	29,180	162,920	08:07	07:28
290	TIVOLI	SR5-SS5	VIALE TOMEI - proseguire dritto leggermente a SIN			0,800	29,980	162,120	08:09	07:29
277	TIVOLI	SR5-SS5	rotonda ospedale - proseguire dritto			-0,300	29,680	162,420	08:08	07:29
276	TIVOLI	SR5-SS5	VIALE ROMA - proseguire dritto			0,020	29,700	162,400	08:09	07:29
263	TIVOLI	SR5-SS5	rotonda villa Gragoriana - 1a uscita subito a DX dir. AVEZZANO-SUBBIACO			0,650	30,350	161,750	08:11	07:30
266	TIVOLI	SR5-SS5	VIA G. MAZZINI - proseguire dritto leggermente a SIN			0,050	30,400	161,700	08:11	07:30
275	TIVOLI	SR5-SS5 VIA TIBURTINA VALERIA	proseguire dritto			0,190	30,590	161,510	08:11	07:31
301	BIVIO DI SAN POPO	SR5-SS5 VIA TIBURTINA VALERIA	proseguire dritto			3,280	33,870	158,230	08:22	07:37
305	CASTELMADAMA	SR5-SS5 VIA TIBURTINA VALERIA	bivio CASTELMADAMA - proseguire dritto			4,330	38,200	153,900	08:37	07:46
310	VICOVARO	SR5-SS5 VIA TIBURTINA VALERIA	proseguire dritto			5,400	43,600	148,500	08:55	07:57
340	VICOVARO	SR5-SS5 VIA TIBURTINA VALERIA	bivio LICENZA - proseguire dritto			1,200	44,800	147,300	08:59	07:59
380	VICOVARO	SR5-SS5 VIA TIBURTINA VALERIA	svincolo A24 / A25 - proseguire dritto			1,100	45,900	146,200	09:03	08:01
345	MANDELA	SR5-SS5 VIA TIBURTINA VALERIA	stazione FFSS - proseguire dritto			0,600	46,500	145,600	09:05	08:03
355	CINETO ROMANO	SR5-SS5 VIA TIBURTINA VALERIA	bivio Cineto - proseguire dritto			3,350	49,850	142,250	09:16	08:09
366	ROVIANO	SR5-SS5 VIA TIBURTINA VALERIA	bivio Roviano - proseguire dritto			3,930	53,780	138,320	09:29	08:17
364	ROVIANO	SR5-SS5 VIA TIBURTINA VALERIA	incrocio SR411 - proseguire dritto leggermente a SIN			1,870	55,650	136,450	09:35	08:21
496	ARSOLI	SR5-SS5 VIA TIBURTINA VALERIA	ARSOLI			2,510	58,160	133,940	09:43	08:26
512	ARSOLI	SR5-SS5 VIA TIBURTINA VALERIA	C.O. - RISTORO - presso BAR SAVOIA		 	0,380	58,540	133,560	09:45	08:27
654	ORICOLA	SR5-SS5 VIA TIBURTINA VALERIA	LAZIO ABRUZZO			4,260	62,800	129,300	09:59	08:35
655	ORICOLA	SR5-SS5 VIA TIBURTINA VALERIA	1a rotonda - dir CARSOLI - proseguire dritto			1,100	63,900	128,200	10:03	08:37
653	ORICOLA	SR5-SS5 VIA TIBURTINA VALERIA	2a rotonda - svincolo A24/A25 - proseguire dritto			0,950	64,850	127,250	10:06	08:39
639	CARSOLI	SR5-SS5 VIA TIBURTINA VALERIA	rotonda - dir. CARSOLI - proseguire dritto			1,160	66,010	126,090	10:10	08:42
638	CARSOLI	SR5-SS5 VIA TIBURTINA VALERIA	svincolo A24 / A25 - proseguire dritto			0,290	66,300	125,800	10:11	08:42
677	CARSOLI	SR5-SS5 VIA TIBURTINA VALERIA	rotonda - dir. COLLI DI MONTE BOVE/CARSOLI centro VIA ROMA			1,520	67,820	124,280	10:16	08:45
640	CARSOLI	SR5-SS5 VIA TIBURTINA VALERIA	CARSOLI			0,580	68,400	123,700	10:18	08:46

LARGO SOLE TEAM

rilevazioni percorsi, rendering su planimetrie e altimetrie
 redazione roadbook, documenti e pratiche di manifestazione
 segnalazione percorsi con tabellatura propria

Avvertenza: IN ASSENZA DI INCAZIONI, PROSEGUIRE SULLA STRADA CHE SI STA PERCORRENDO

altimetria - altitude	località / place	stradario - roads	indicazioni- indications	direzione direction	descrizione description	km parziali partial km	km percorsi covered km	km da percorrere km to be covered	media oraria average speed	
									18	30
642	CARSOLI	SR5-SS5 VIA TIBURTINA VALERIA	VIA DALMAZIA - proseguire dritto	↑		0,600	69,000	123,100	10:20	08:48
642	CARSOLI	SR5-SS5 VIA TIBURTINA VALERIA	VIA DEL CARMINE - proseguire dritto	↑		0,200	69,200	122,900	10:20	08:48
645	CARSOLI	SR5-SS5 VIA TIBURTINA VALERIA	dir. COLLI DI MONTE BOVE / MARSIA proseguire leggermente a dx su SR5/SS5	Y		0,180	69,380	122,720	10:21	08:48
650	CARSOLI	SR5-SS5 VIA TIBURTINA VALERIA	VIA G. MAMELI - proseguire dritto	↑		0,020	69,400	122,700	10:21	08:48
655	CARSOLI	SR5-SS5 VIA TIBURTINA VALERIA	VIA DEI MARSII - proseguire dritto	↑		0,500	69,900	122,200	10:23	08:49
875	COLLI DI MONTE BOVE	SR5-SS5 VIA TIBURTINA VALERIA	1° bivio dir. COLLI DI MONTE BOVE Stazione proseguire dritto	Y		6,400	76,300	115,800	10:44	09:02
896	COLLI DI MONTE BOVE	SR5-SS5 VIA TIBURTINA VALERIA	2° bivio dir. COLLI DI MONTE BOVE	h		0,500	76,800	115,300	10:46	09:03
967	COLLI DI MONTE BOVE	SR5-SS5 VIA TIBURTINA VALERIA	COLLI DI MONTE BOVE	↑		1,450	78,250	113,850	10:50	09:06
1243	COLLI DI MONTE BOVE	SR5-SS5 VIA TIBURTINA VALERIA	VALICO DI MONTE BOVE	↑		5,930	84,180	107,920	11:10	09:18
1220	ROCCACERRO	SR5-SS5 VIA TIBURTINA VALERIA	1° bivio ROCCACERRO - proseguire dritto	Y		0,370	84,550	107,550	11:11	09:19
1140	ROCCACERRO	SR5-SS5 VIA TIBURTINA VALERIA	2° bivio ROCCACERRO - proseguire dritto	T		1,950	86,500	105,600	11:18	09:23
991	SANTE MARIE	SR5-SS5 VIA TIBURTINA VALERIA	bivio TREMONTI - proseguire dir. PESCARA	Y		3,300	89,800	102,300	11:29	09:29
820	TAGLIACOZZO	SR5-SS5 VIA TIBURTINA VALERIA	TAGLIACOZZO	↑		3,720	93,520	98,580	11:41	09:37
797	TAGLIACOZZO	SR5-SS5 VIA TIBURTINA VALERIA	VIA ROMA - dir. Centro - proseguire dritto	↑		0,200	93,720	98,380	11:42	09:37
771	TAGLIACOZZO	SR5-SS5 VIA TIBURTINA VALERIA	PIAZZA DUCA DEGLI ABRUZZI - proseguire dritto	Y		0,880	94,600	97,500	11:45	09:39
767	TAGLIACOZZO	SR5-SS5 VIA TIBURTINA VALERIA	VIA G. MARCONI - dir. AVEZZANO - proseguire dritto	↑		0,200	94,800	97,300	11:46	09:39
	TAGLIACOZZO	SR5-SS5 VIA TIBURTINA VALERIA	VIA G. MARCONI - immissione su SS5 qtr	h		0,600	95,400	96,700	11:48	09:40
769	VILLA SAN SEBASTIANO	SR5-SS5 VIA TIBURTINA VALERIA	bivio CAPISTRELLO - dir. A24 / A25 - AVEZZANO	Y		4,350	99,750	92,350	12:02	09:49
756	SCURCOLA MARSICANA	SR5-SS5 VIA TIBURTINA VALERIA	SCURCOLA MARSICANA	↑		1,250	101,000	91,100	12:06	09:52
755	SCURCOLA MARSICANA	SR5-SS5 VIA TIBURTINA VALERIA	VIA ROMA - proseguire dritto	↑		0,800	101,800	90,300	12:09	09:53
753	SCURCOLA MARSICANA	SR5-SS5 VIA TIBURTINA VALERIA	PIAZZA RISORGIMENTO - proseguire dritto	Y		1,100	102,900	89,200	12:13	09:55
751	SCURCOLA MARSICANA	SR5-SS5 VIA TIBURTINA VALERIA	bivio A24 / A25 dir. AVEZZANO - PESCARA - proseguire dritto leggermente a DX	Y		1,700	104,600	87,500	12:18	09:59
750	CAPPELLE DEI MARSII	SR5-SS5 VIA TIBURTINA VALERIA	VIA CARSEOLANA - proseguire dritto	T		1,200	105,800	86,300	12:22	10:01
749	CAPPELLE DEI MARSII	SR5-SS5 VIA TIBURTINA VALERIA	VIA CARSEOLANA - dir. AVEZZANO - PESCARA - proseguire dritto	h		0,700	106,500	85,600	12:25	10:03
757	AVEZZANO	SR5-SS5 VIA TIBURTINA VALERIA	AVEZZANO	↑		2,650	109,150	82,950	12:33	10:08
756	AVEZZANO	SR5-SS5 VIA TIBURTINA VALERIA	1a rotonda - dir AVEZZANO - proseguire dritto	§ 		0,350	109,500	82,600	12:35	10:09
756	AVEZZANO	SR5-SS5 VIA TIBURTINA VALERIA	2a rotonda - dir AVEZZANO - proseguire dritto	§ 		0,200	109,700	82,400	12:35	10:09
755	AVEZZANO	SR5-SS5 VIA TIBURTINA VALERIA	svincolo A24 / A25 - proseguire dritto	T 		0,200	109,900	82,200	12:36	10:09
756	AVEZZANO	SR5-SS5 VIA ROMA	rotonda - proseguire dritto	§ 		0,900	110,800	81,300	12:39	10:11
748	AVEZZANO	SR5-SS5 VIA ROMA	passaggio a livello	↑ 		0,350	111,150	80,950	12:40	10:12
735	AVEZZANO	PIAZZA TORLONIA	proseguire dritto	T		0,450	111,600	80,500	12:42	10:13
735	AVEZZANO	PIAZZA TORLONIA	proseguire dritto leggermente a DX	Y		0,080	111,680	80,420	12:42	10:13
735	AVEZZANO	PIAZZA CASTELLO	incrocio via Napoli - proseguire dritto	T		0,190	111,870	80,230	12:42	10:13
734	AVEZZANO	PIAZZA CASTELLO	incrocio via Genova - proseguire dritto	T		0,050	111,920	80,180	12:43	10:13

LARGO SOLE TEAM

rilevazioni percorsi, rendering su planimetrie e altimetrie
 redazione roadbook, documenti e pratiche di manifestazione
 segnalazione percorsi con tabellatura propria

Avvertenza: IN ASSENZA DI INCAZIONI, PROSEGUIRE SULLA STRADA CHE SI STA PERCORRENDO

altimetria - altitude	località / place	stradario - roads	indicazioni - indications	direzione direction	descrizione description	km parziali partial km	km percorsi covered km	km da percorrere km to be covered	media oraria average speed	
									18	30
734	AVEZZANO	PIAZZA CASTELLO	incrocio via S.Francesco - proseguire dritto	↑		0,050	111,970	80,130	12:43	10:13
733	AVEZZANO	PIAZZA CASTELLO	incrocio via Messina - proseguire dritto	↑		0,050	112,020	80,080	12:43	10:14
733	AVEZZANO	PIAZZA CASTELLO	incrocio via Bolzano - proseguire dritto	↑		0,010	112,030	80,070	12:43	10:14
732	AVEZZANO	VIA FUCINO	svoltare a DX su via Fucino	→		0,050	112,080	80,020	12:43	10:14
725	AVEZZANO	PIAZZA CAVOUR	proseguire dritto	↑		0,340	112,420	79,680	12:44	10:14
725	AVEZZANO	PIAZZA CAVOUR	incrocio via Taormina - proseguire dritto	↑		0,040	112,460	79,640	12:44	10:14
725	AVEZZANO	PIAZZA CAVOUR	incrocio via Pereto - proseguire dritto	↑		0,020	112,480	79,620	12:44	10:14
725	AVEZZANO	PIAZZA CAVOUR	incrocio via S. Pertini - proseguire dritto	↑		0,010	112,490	79,610	12:44	10:14
725	AVEZZANO	VIA NUOVA	svoltare a DX	↘		0,010	112,500	79,600	12:45	10:15
713	AVEZZANO	VIA NUOVA	area di servizio ESSO - proseguire dritto	↑		1,500	114,000	78,100	12:50	10:18
713	AVEZZANO	VIA A. POLLAIUOLO	BORGO VIA NUOVA - svoltare a DX su via Pollaiuolo	→		0,350	114,350	77,750	12:51	10:18
711	AVEZZANO	VIA CIRCONFUCENSE	BORGO INCILE - proseguire dritto	↑		1,650	116,000	76,100	12:56	10:22
711	LUCO DEI MARSII	VIA CIRCONFUCENSE	dir.SORA-NAPOLI-LUCO D.M. CASE INCILE	↑		1,200	117,200	74,900	13:00	10:24
708	LUCO DEI MARSII	VIA CIRCONFUCENSE	Località PETOGNA	↑		1,100	118,300	73,800	13:04	10:26
706	LUCO DEI MARSII	Str. 44	dir. LUCO DEI MARSII - tenere la DX	↘		1,600	119,900	72,200	13:09	10:29
707	LUCO DEI MARSII		Strada di Variante - proseguire dritto	↑		1,200	121,100	71,000	13:13	10:32
708	LUCO DEI MARSII	VIA CIRCONFUCENSE	svoltare a SIN e proseguire dritto dir. TRASACCO	←		1,680	122,780	69,320	13:19	10:35
704	TRASACCO	VIA CIRCONFUCENSE	TRASACCO	↑		1,620	124,400	67,700	13:24	10:38
705	TRASACCO	VIA CARDUCCI	(Agristore) svoltare a DX	→		3,500	127,900	64,200	13:36	10:45
715	TRASACCO	VIA CICERONE DE BLASIS	direzione centro Trasacco	↙		0,250	128,150	63,950	13:37	10:46
725	TRASACCO	VIA MUZIO FEBONIO	svoltare a SIN	←		0,200	128,350	63,750	13:37	10:46
725	TRASACCO	PIAZZA UMBERTI I	C.O. - RISTORO	↑		0,050	128,400	63,700	13:38	10:46
729	TRASACCO	VIA DUCA DEGLI ABRUZZI	dir. Comune di Trasacco	↑		0,060	128,410	63,690	13:38	10:46
733	TRASACCO	VIA MONTE CARBONARO	svoltare a SIN	←		0,090	128,500	63,600	13:38	10:47
731	TRASACCO	VIA MONTELLO	proseguire dritto	↑		0,200	128,700	63,400	13:39	10:47
702	TRASACCO	VIA CIRCONFUCENSE	svoltare a DX e proseguire dir. ORTUCCHIO	→		0,240	128,940	63,160	13:39	10:47
709	ORTUCCHIO	VIA CIRCONFUCENSE	ORTUCCHIO	↑		8,810	137,750	54,350	14:09	11:05
712	ORTUCCHIO	CIRCONVALLAZIONE SUD	svoltare a DX e proseguire dir. LECCE DEI MARSII	→		1,050	138,800	53,300	14:12	11:07
710	ORTUCCHIO	CIRCONVALLAZIONE SUD	rotonda - dir. GIOIA DEI MARSII - proseguire dritto	↻		1,100	139,900	52,200	14:16	11:09
717	GIOIA DEI MARSII	SS83 STRADA MARSICANA	svoltare a DX e proseguire su SS83 Strada Marsicana	→		1,450	141,350	50,750	14:21	11:12
725	GIOIA DEI MARSII	SS83 STRADA MARSICANA	GIOIA DEI MARSII	↑		1,150	142,500	49,600	14:25	11:15
744	GIOIA DEI MARSII	SS83 VIA DOMENICO ARATARI	PIAZZA DELLA REPUBBLICA(già piazza Savoia) proseguire dritto	↑		0,700	143,200	48,900	14:27	11:16
756	GIOIA DEI MARSII	SS83 STRADA MARSICANA	dir. PESCIASSEROLI - proseguire dritto leggermente a SIN	↘		0,100	143,300	48,800	14:27	11:16
792	GIOIA VECCHIO	SS83 STRADA MARSICANA	inizio salita "PASSO DEL DIAVOLO"	↑		1,500	144,800	47,300	14:32	11:19

LARGO SOLE TEAM

rilevazioni percorsi, rendering su planimetrie e altimetrie
 redazione roadbook, documenti e pratiche di manifestazione
 segnalazione percorsi con tabellatura propria

Avvertenza: IN ASSENZA DI INCAZIONI, PROSEGUIRE SULLA STRADA CHE SI STA PERCORRENDO

altimetria - altitude	località / place	stradario - roads	indicazioni - indications	direzione direction	descrizione description	km parziali partial km	km percorsi covered km	km da percorrere km to be covered	media oraria average speed		
									18	30	
1425	GIOIA VECCHIO	SS83	STRADA MARSICANA	VALICO DI GIOIA VECCHIO			12,600	157,400	34,700	15:14	11:44
1432	GIOIA VECCHIO	SS83	STRADA MARSICANA	PASSO DEL DIAVOLO			2,900	160,300	31,800	15:24	11:50
1267	GIOIA DEI MARSÌ	SS83	STRADA MARSICANA	incrocio SS17 - Bisegna - proseguire DRIITTO			4,250	164,550	27,550	15:38	11:59
1202	PESCASSEROLI	SS83	STRADA MARSICANA	PESCASSEROLI			4,550	169,100	23,000	15:53	12:08
1175	PESCASSEROLI	SS83	STRADA MARSICANA	VIALE PRINCIPE DI NAPOLI - proseguire dritto			0,100	169,200	22,900	15:54	12:08
1146	PESCASSEROLI	SS83	STRADA MARSICANA	PIAZZA VITT. EMANUELE III - proseguire dritto leggermente a DX			0,350	169,550	22,550	15:55	12:09
1146	PESCASSEROLI	SS83	STRADA MARSICANA	PIAZZA SANT'ANTONIO - proseguire dritto			0,050	169,600	22,500	15:55	12:09
1155	PESCASSEROLI	SS83	STRADA MARSICANA	PIAZZA VITTORIO VENETO - proseguire dritto			0,050	169,650	22,450	15:55	12:09
1156	PESCASSEROLI	SS83	STRADA MARSICANA	VIALE SANTA LUCIA - proseguire dritto			0,200	169,850	22,250	15:56	12:09
1158	PESCASSEROLI	SS83	STRADA MARSICANA	sede del P.N.A.L.M. - proseguire dritto			0,100	169,950	22,150	15:56	12:09
1155	PESCASSEROLI	SS83	STRADA MARSICANA	rotonda - 3a uscita dir. CASTEL DI SANGRO			0,300	170,250	21,850	15:57	12:10
1120	OPI	SS83	STRADA MARSICANA	OPI			4,550	174,800	17,300	16:12	12:19
1131	OPI	SS83	STRADA MARSICANA	bivio paese - proseguire dritto			0,300	175,100	17,000	16:13	12:20
1141	OPI	SS83	STRADA MARSICANA	bivio Forca d'Acero - proseguire dritto leggermente a SIN			0,200	175,300	16,800	16:14	12:20
1021	CIVITELLA ALFEDENA	SS83	STRADA MARSICANA	bivio Camoscara - proseguire dritto			7,000	182,300	9,800	16:37	12:34
995	VILLETTA BARREA	SS83	STRADA MARSICANA	VILLETTA BARREA			1,600	183,900	8,200	16:43	12:37
994	VILLETTA BARREA	SS83	VIA BENEDETTO VIRGILIO	proseguire dritto			0,300	184,200	7,900	16:44	12:38
986	VILLETTA BARREA	SS83	PIAZZA M. E A. VIRGILIO	proseguire dritto			0,600	184,800	7,300	16:46	12:39
985	VILLETTA BARREA	SS83	VIA BENEDETTO VIRGILIO	proseguire dritto			0,200	185,000	7,100	16:46	12:40
985	VILLETTA BARREA	SS83	VIA ROMA	proseguire dritto leggermente a DX			0,100	185,100	7,000	16:47	12:40
990	CIVITELLA ALFEDENA	SS83	STRADA MARSICANA	bivio lago - proseguire dritto			1,300	186,400	5,700	16:51	12:42
986	BARREA	SS83	STRADA MARSICANA	BARREA			3,400	189,800	2,300	17:02	12:49
1022	BARREA	SS83	VIA SARENTINA INFERIORE	proseguire dritto			0,800	190,600	1,500	17:05	12:51
1056	BARREA	SS83	VIA SARENTINA	proseguire dritto			0,900	191,500	0,600	17:08	12:53
1073	BARREA		CORSO DUCA DEGLI ABRUZZI	svoltare a SIN dir. Centro paese			0,500	192,000	0,100	17:10	12:54
1072	BARREA		CORSO DUCA DEGLI ABRUZZI	ARRIVO			0,100	192,100	0,000	17:10	12:54

organizzazione di



in collaborazione con

**LARGO SOLE TEAM**

rilevazioni percorsi, rendering su planimetrie e altimetrie
 redazione roadbook, documenti e pratiche di manifestazione
 segnalazione percorsi e tabellatura propria